

nie wyklucza się że opracowana mapa nie zawiera
innych informacji o przebiegu przewodów podziemnych,
których z powodu braku zgłoszenia do geodezyjnej
antaryzacji powykonalowej oraz stosowanych
od pomiaru ujawnienie jest niemożliwe



MAPA SYTUACYJNO-WYSOKOŚCIOWA
SKALA 1 : 500
obręb : ŚLESIN , wieś Minikowo

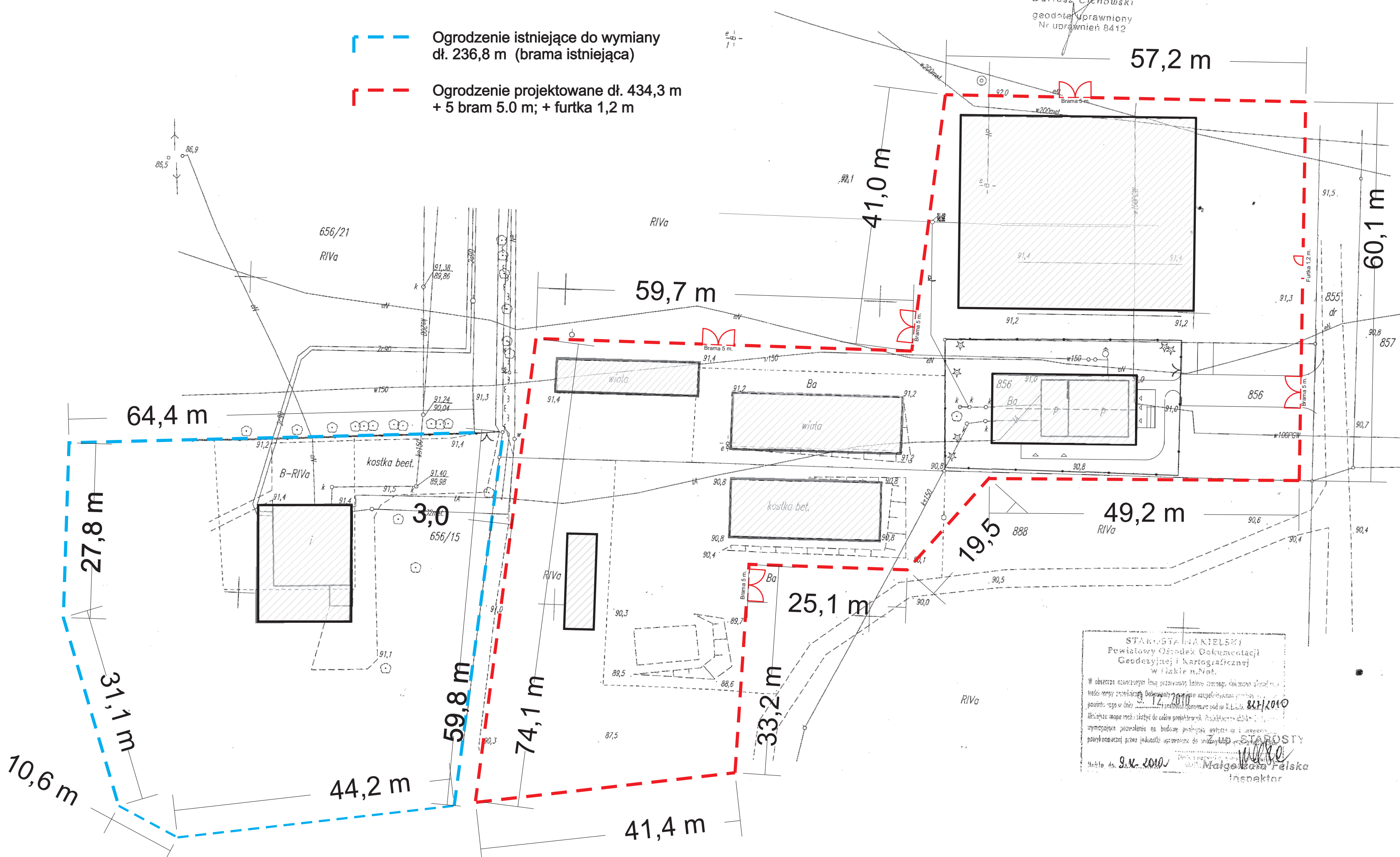
woj. kujawsko-pomorskie
powiat : nakielski
gmina : Nakło nad Notecią
KERG : 827/2010
Mapę sporządzono na podstawie mapy syt-wys
w skali 1 : 1000 ark. 354-124-142 , 144 , 151 i pomiaru
w terenie z dnia 15.11.2010

Dariusz Cichowski, Jarosław Sobierajski
S.C. USŁUGI GEODEZYJNE
89-100 NAKŁO NAD NOTECIĄ
ul. Jackowskiego 4, tel. 52 385 14 75
NIP 558-14-02-049

sporządził : 22.11.2010

Dariusz Cichowski
geodeta uprawniony
Nr uprawnień 8412

-  Ogrodzenie istniejące do wymiany
dł. 236,8 m (brama istniejąca)
-  Ogrodzenie projektowane dł. 434,3 m
+ 5 bram 5.0 m; + furtka 1,2 m



STAROSTA NAKIELSKI
Powiatowy Ośrodek Dokumentacji
Geodezyjnej i Kartograficznej
w Nakle n. Not.
W obszarze oznaczonym linią przerywaną brzoziemno oznaczono
treść mapy sytuacyjno-wysokościowej sporządzonej przez
powiatowego urzędnika geodezyjnego w Nakle n. Not. dnia 15.11.2010
Ilustrowano mapę w celu sprostania do celów projektowych. Projektant
wymagające pozwolenie na budowę projektu wykonać w i
powykonalowej przez jednostki uprawnione do wytyczania
Miejsce: dn. 9.12.2010
Małgorzata Feliska
Inspektor